



29 - 31 мая

Баха Беларусь


3 этап Чемпионата России по ралли-рейдам
1 этап Чемпионата Беларуси по ралли-рейдам

2015

G-ENERGY ENGINE OIL



РАЛЛИ ГИД



GONKI.PRO

ЯРВИТ

Информация для зрителей

Предлагаем Вашему вниманию ралли-рейд “Баха Беларусь 2015”, в рамках которого состоится I этап Чемпионата Республики Беларусь и III этап Чемпионата России по ралли-рейдам!

Наблюдать за гонщиками можно на нескольких Зрительских Зонах, каждая из которых дает возможность увидеть разные моменты соревнования: бивуак (сервисная зона), старт/финиш скоростного участка, ходовые скоростные участки трассы, водная преграда.

В данной книге представлены маршруты проезда к каждой зрительской зоне, схема зрительской зоны, режим ее работы и краткое описание. Убедительная просьба не отклоняться от предложенных маршрутов и не искать самостоятельно трассу соревнования.

Все маршруты книги начинаются с главной площади г. Полоцка - пл. Свободы, на которой состоится открытие и закрытие соревнования, а также будет расположен технический парк.

пл. Свободы г. Полоцк (N55 29.119; E28 46.077):

29 мая

15:00-19:00 - организация сервисной зоны соревнования на площади, расстановка машин технической поддержки, административные и технические проверки.

19:30 - торжественное открытие соревнования, с представлением участников и выставкой спортивной техники.

20:30 - проезд спортивных автомобилей по городу организованной колонной.

30 мая

16:00-19:00 - прибытие автомобилей участников после первого этапа соревнования в сервисную зону, работы по обслуживанию и ремонту техники.

31 мая

15:00-17:00 - прибытие автомобилей участников после финиша соревнования, постановка в закрытый парк.

18:00 - торжественное награждение победителей и призеров гонки.

- Зрительская Зона “ПУР” - стр. 03

- Зрительская Зона “Збродовичи” - стр. 07

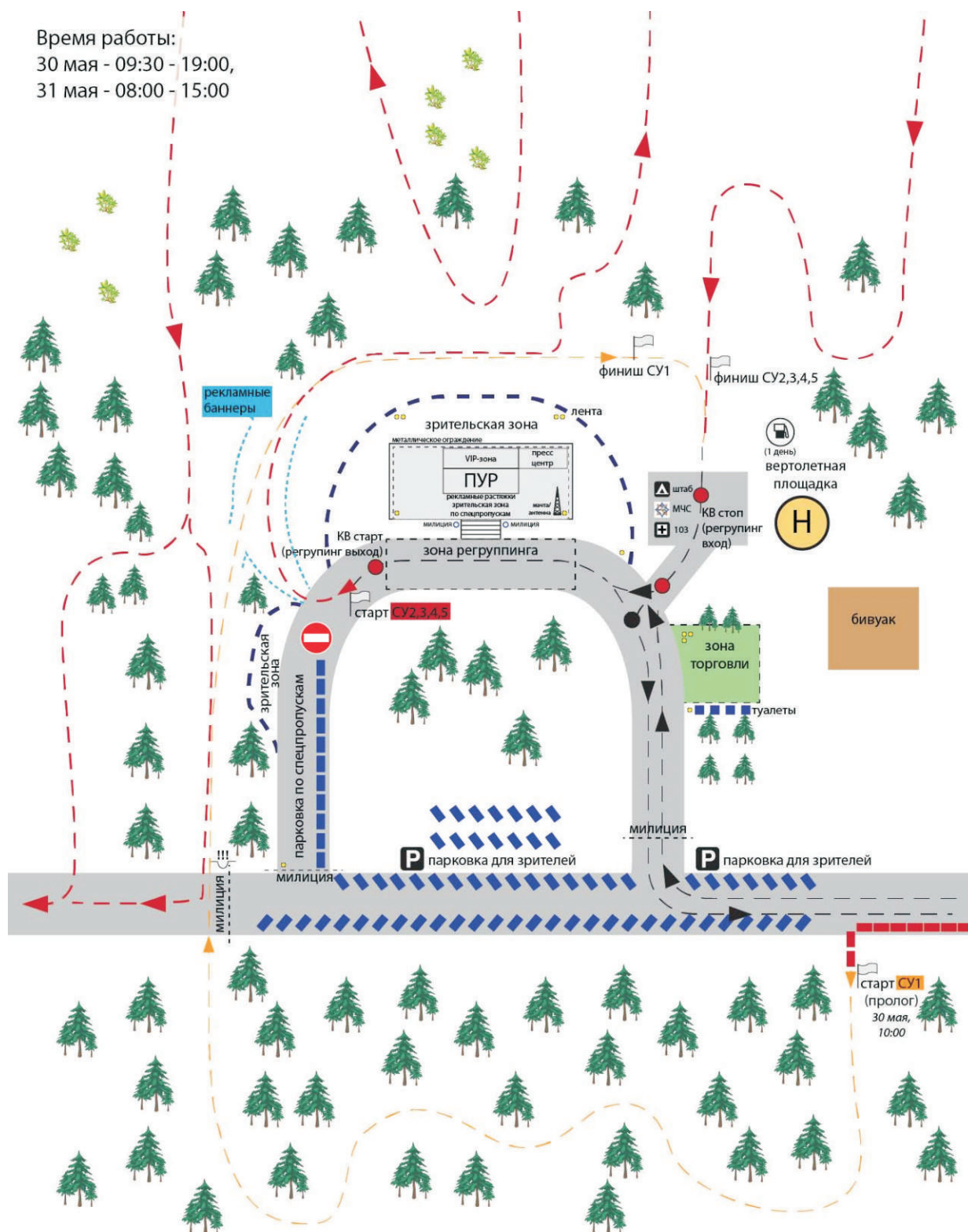
- Зрительская Зона “Дретунь” - стр. 10

- Зрительская Зона “Брод” - стр. 10

Внимание! Автоспорт **опасен!** Трасса соревнования перекрыта сотрудниками МВД и ВВ. Просьба с пониманием отнестись к указаниям служб безопасности гонки, не рисковать своей жизнью и жизнями участников соревнования.

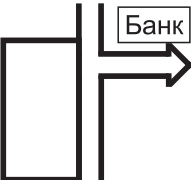

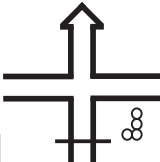
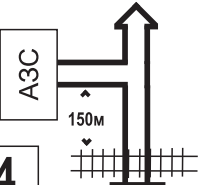




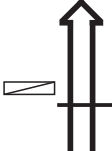
Будьте внимательны и осторожны! Не приближайтесь к трассе соревнования ближе чем на 50м, не заходите за ленту ограждения, не сидите, не лежите, никогда не поворачивайтесь к трассе спиной! Не стойте во внешнем радиусе поворота или после трамплина! Детей держите за руку! Не берите с собой домашних животных!

Зрительская Зона “ПУР”



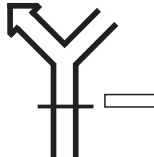
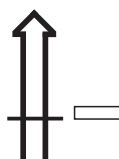

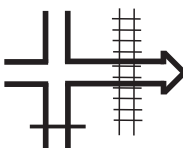
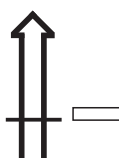
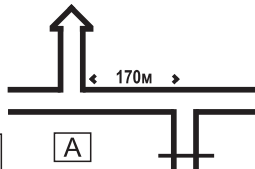

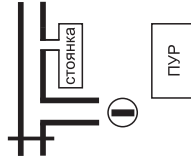
Зрительская зона ПУР позволит насладиться стартом и финишем, а также осмотреть технику и пообщаться со спортсменами

Маршрут: пл.Свободы - ПУР	длина (км) 36,71	стр. 1
-------------------------------------	----------------------------	------------------

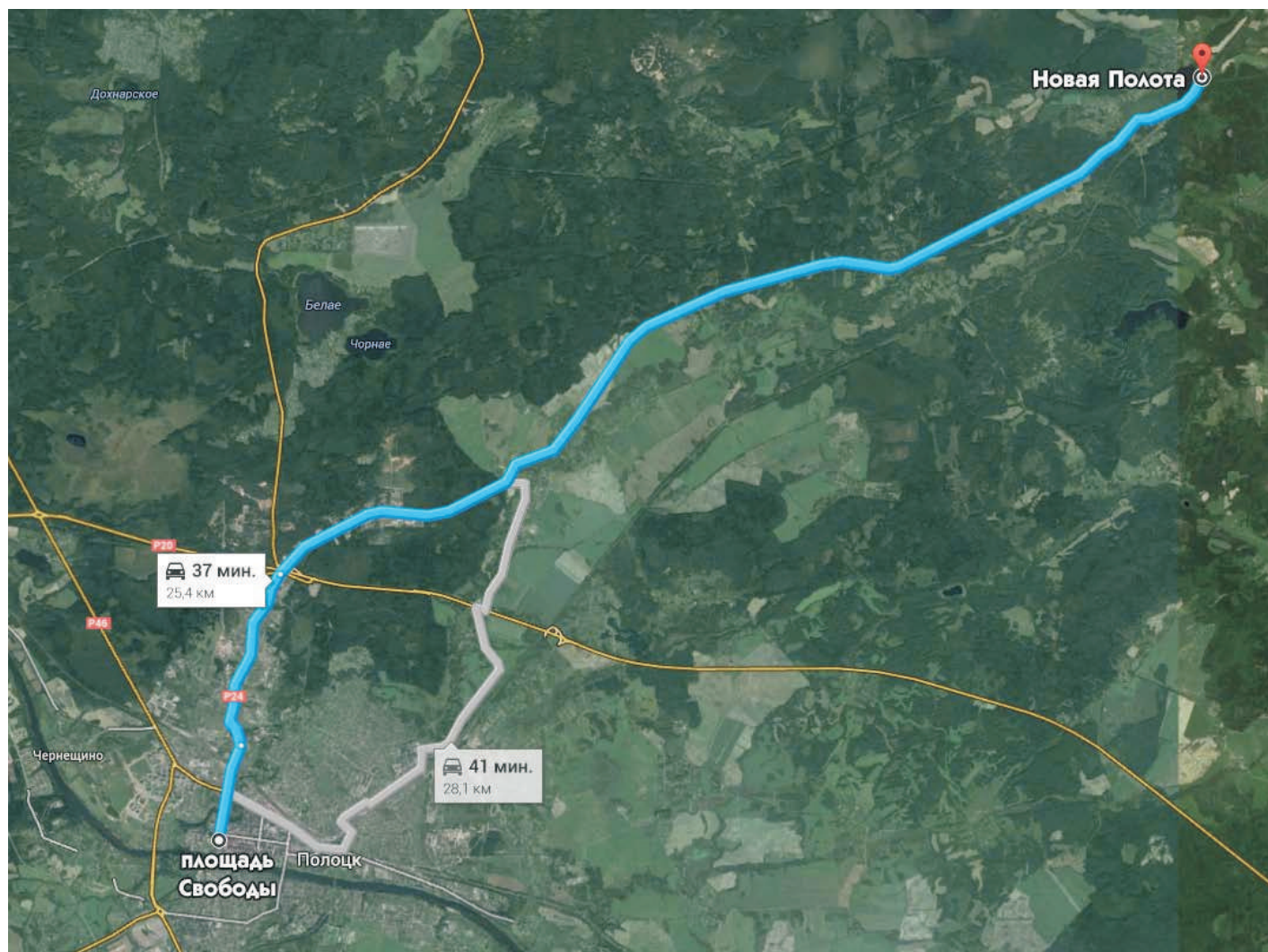
интервал (км)	направление	информация
0.00	01 	г. Полоцк пл. Свободы банк "Москва-Минск"
0.13	02 	
0.78	03 	
0.45	04 	слева АЗС (в переулке, малозаметно)
0.43	05 	по главной
0.46	06 	по главной
2.95	07 	 ДРЭТУНЬ ↗ на Дретунь
2.88	08 	ПОЛАЦК

 **1.75**

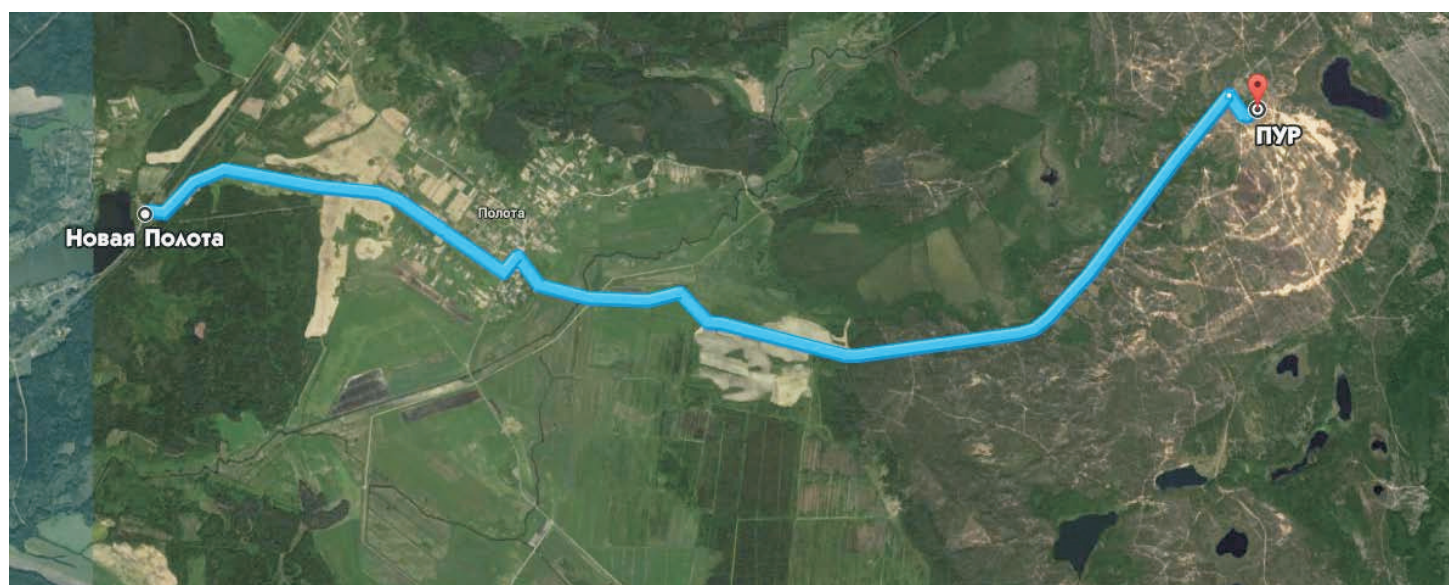
Маршрут: пл.Свободы - ПУР	длина (км) 36,71	стр. 2
------------------------------	----------------------------	------------------

интервал (км)	направление	информация
1.75	09 	ЗАХАРНІЧЫ
8.58	10 	ЮРАВІЧЫ
4.68	11 	Н.ПАЛАТА
2.24	12 	<div> ↑ ДРЭТУНЬ 14 ← КАЗІМІРОВА 1 ПАЛАТА 4 → </div>
2.25	13 	ПАЛАТА
1.32	14 	
0.90	15 	разбитый асфальт, ямы
6.86	16 	STOP! запарковать на обочине или на стоянке, не создавая помех для движения других автомобилей

Маршрут на карте “пл.Свободы” - “ПУР” часть 1



часть 2



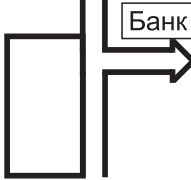

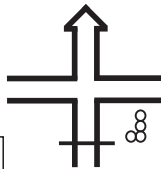
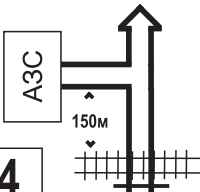





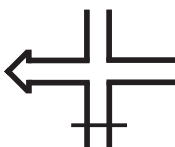
Зрительская Зона “ЗБРОДОВИЧИ”

Время работы:
30 мая - 13:00 - 18:00,
31 мая - 09:00 - 14:00

Зрительская зона Збродовичи
позволит наблюдать около
3км трассы, в том числе можно
будет увидеть крутой вираж и
эффектные прыжки на большой
скорости



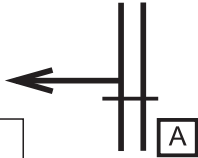
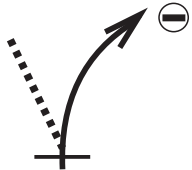
Маршрут: пл.Свободы - Збродовичи	длина (км) 31,49	стр. 1
--	----------------------------	------------------

интервал (км)	направление	информация
0.00	01 	г. Полоцк пл. Свободы банк "Москва-Минск"
0.13	02 	
0.78	03 	
0.45	04 	слева АЗС (в переулке, малозаметно)
0.43	05 	по главной
0.46	06 	по главной
2.95	07 	 <div>ШУМИЛІНА ВІЦЕБСК </div> на Шумилино, Витебск Р20
23.32	08 	<div>←ДОМНІКІ 6</div> <div>ГАРАНЫ 7→</div>

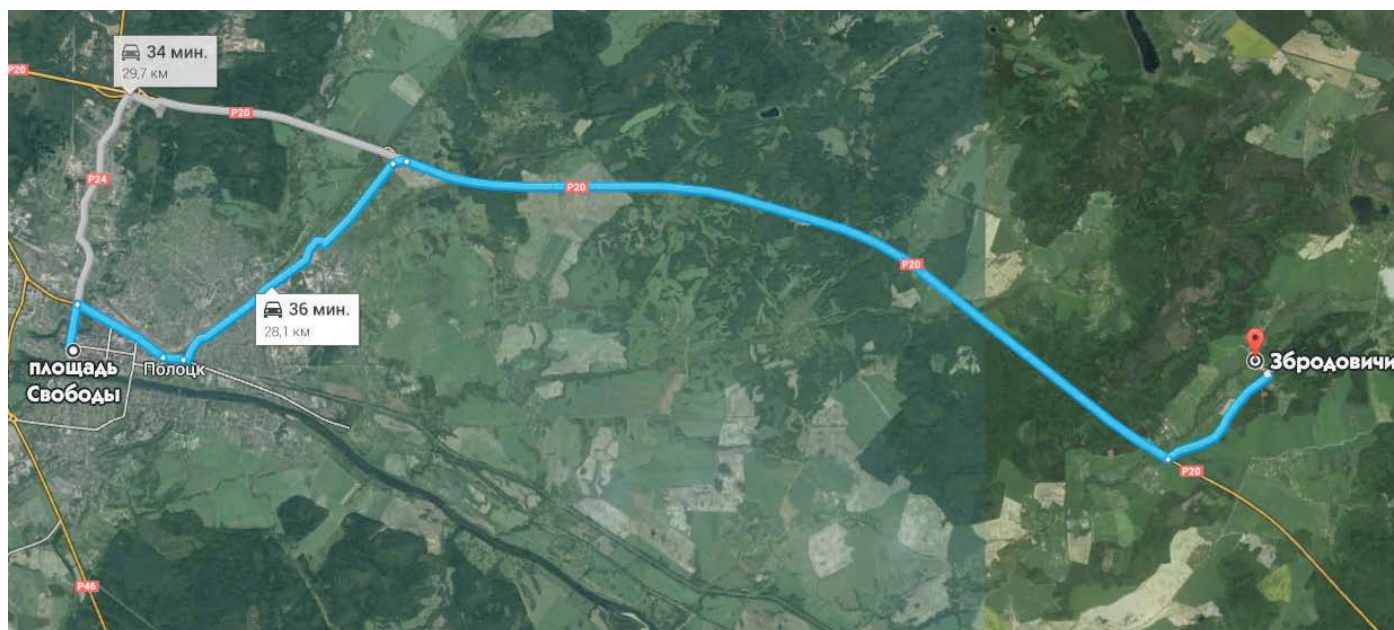


2.47

Маршрут: пл.Свободы - Збродовичи	длина (км) 31,49	стр. 2
--	----------------------------	------------------

интервал (км)	направление	информация
2.47	<div>09</div> 	через 50м после автобусной остановки повернуть налево
0.45	<div>10</div> 	STOP! перед мостом запарковаться не создавая помех для движения других автомобилей. Далее пешком через мост и направо.

Маршрут на карте “пл.Свободы” - “ЗБРОДОВИЧИ”



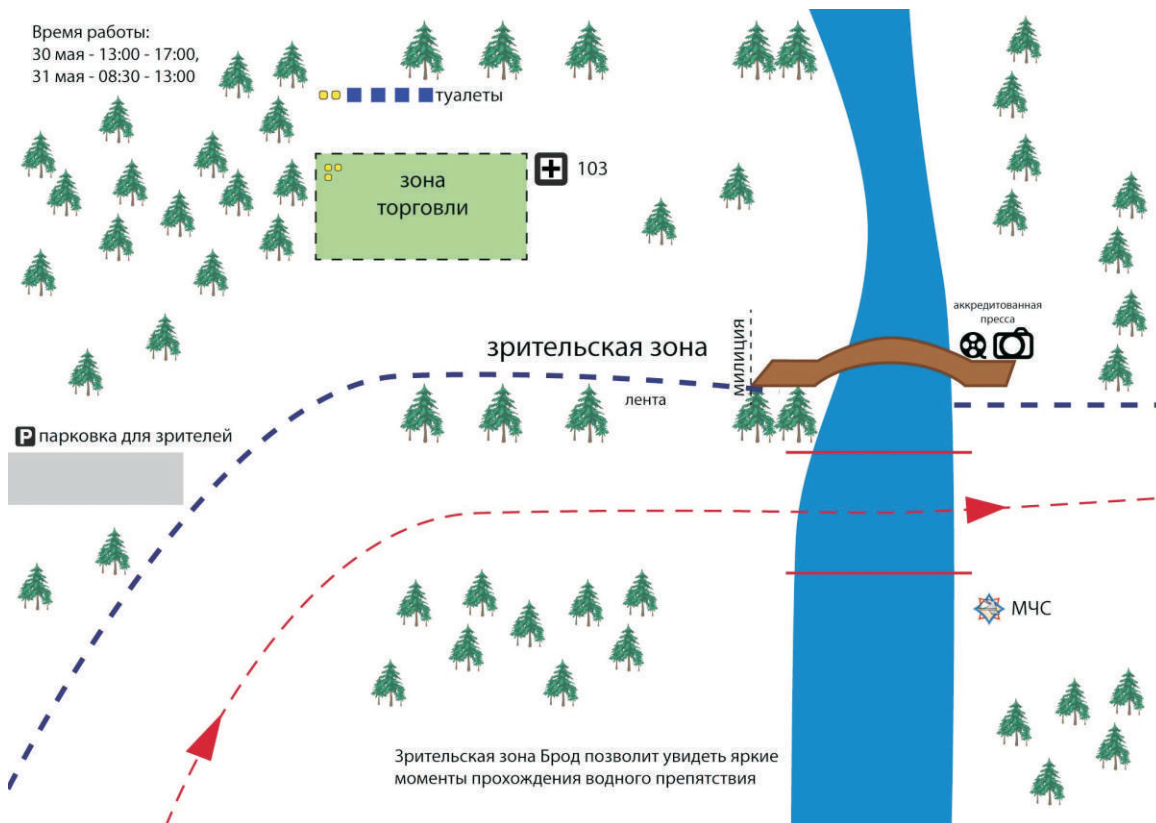
Зрительская Зона “ДРЕТУНЬ”

Время работы:
30 мая - 13:00 - 17:00,
31 мая - 08:30 - 13:00



Зрительская Зона “БРОД”

Время работы:
30 мая - 13:00 - 17:00,
31 мая - 08:30 - 13:00

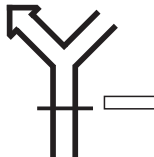

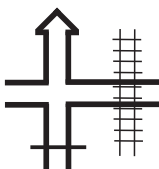
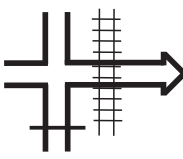


Маршрут: пл.Свободы - Дретунь / Брод	длина (км) 42,45	стр. 1
---	----------------------------	------------------

интервал (км)	направление	информация
0.00	01	г. Полоцк пл. Свободы банк "Москва-Минск"
0.13	02	
0.78	03	
0.45	04	слева АЗС (в переулке, малозаметно)
0.43	05	по главной
0.46	06	по главной
2.95	07	▽ ДРЕТУНЬ ↗ на Дретунь
2.88	08	ПОЛАЦК

➡ **1.75**

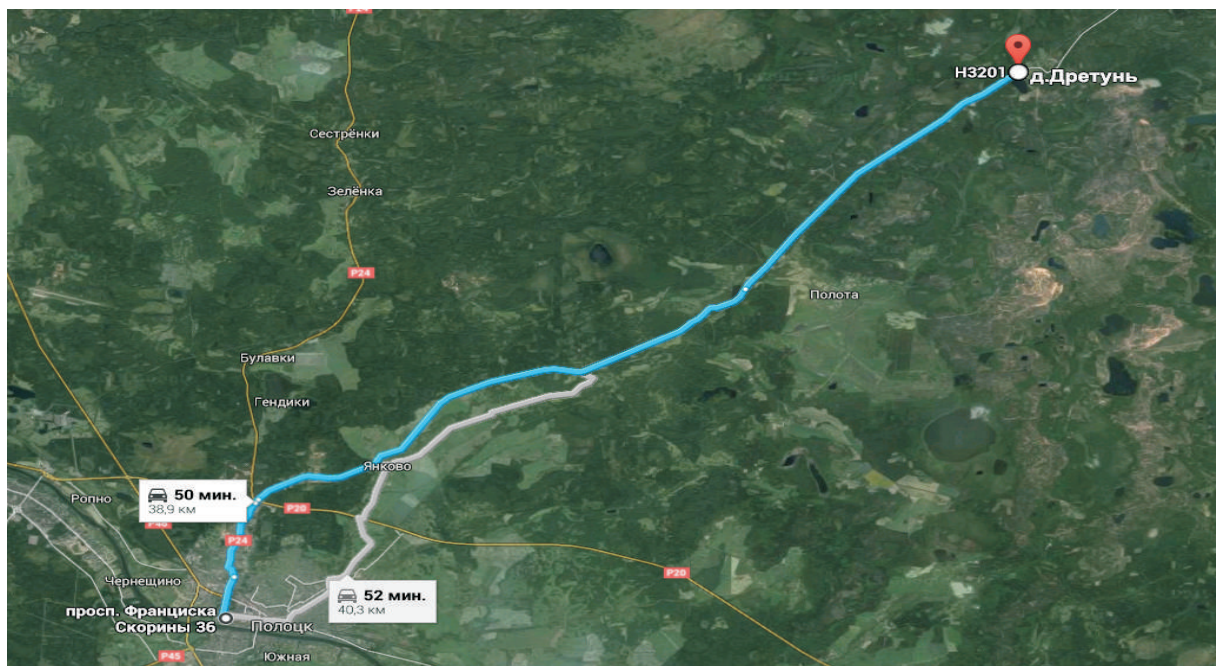
Маршрут: пл.Свободы - Дретунь / Брод	длина (км) 42,45	стр. 2
---	----------------------------	------------------

интервал (км)	направление	информация
1.75	09 	ЗАХАРНІЧЫ
8.58	10 	ЮРАВІЧЫ
6.92	11 	<div> ↑ ДРЭТУНЬ 14 ← КАЗІМІРОВА 1 ПАЛАТА 4 → </div>
13.40	12 	ДРЭТУНЬ

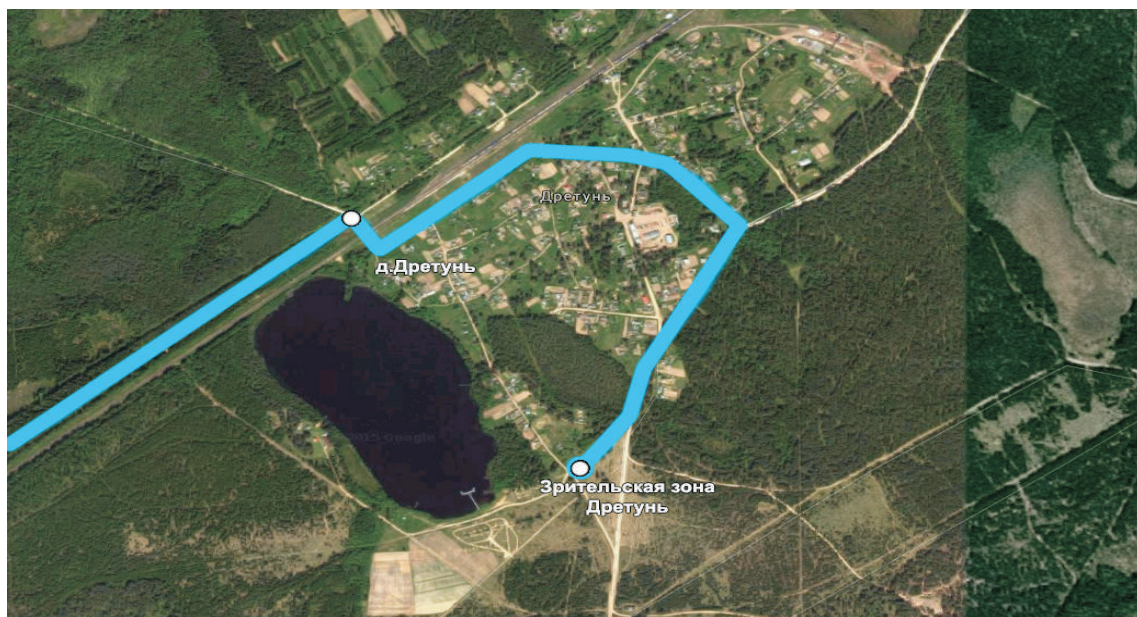
далее на зрит. зону “Брод”		
1.25	13 	по главной (по асфальту)
0.75	14 	ДРЭТУНЬ
1.51	15 	
0.28	16 	STOP! Рекомендуется запарковаться в лесу заранее и продолжить движение пешком.

далее на зрит. зону “Дретунь”		
1.25	13 	съезд с асфальта
0.35	14 	
0.30	15 	STOP! Продолжить движение пешком.

Маршрут на карте “пл.Свободы” - “ДРЕТУНЬ / БРОД” часть 1



часть 2 (ДРЕТУНЬ)



часть 2 (БРОД)

